

# elektronische Ausgabe des Amtsblattes der Gemeinde St.Egidien

Ausgabe 2023-3 vom 27.03.2023



## Inhaltsübersicht

eBekGemStEg	Datum	Art	Inhalt
2023-3	02.01.2023	Bekanntmachung	Festsetzung der Grundsteuer für das Kalenderjahr 2023
2023-4	02.01.2023	Information	Entrichtung der Hundesteuer für das Kalenderjahr 2023
2023-5	27.03.2023	Bekanntmachung	Berichtigung des Straßenbestandsverzeichnisses betreffend den öffentlichen Feld- und Waldweg Nr. 3 (Streichung der Eintragung des Flurstücks 343/3 der Gemarkung St.Egidien)
2023-6	27.03.2023	Bekanntmachung	Änderung des Straßenbestandsverzeichnisses betreffend den öffentlichen Feld- und Waldweg Nr. 3 (Aufhebung der Eintragung des Flurstücks 344 der Gemarkung St.Egidien)

## Impressum

Herausgeber: Gemeindeverwaltung St.Egidien  
verantwortlich für den Inhalt: der Bürgermeister

## **Öffentliche Bekanntmachung über die Festsetzung der Grundsteuer für das Kalenderjahr 2023**

Gemäß § 27 Abs. 3 des Grundsteuergesetzes vom 07.08.1973 (BGBl. I S. 965) wird die Grundsteuer für diejenigen Steuerschuldner, die für das Kalenderjahr 2023 die gleiche Grundsteuer wie im Vorjahr zu entrichten haben, durch öffentliche Bekanntmachung festgesetzt.

Diese öffentliche Bekanntmachung gilt auch für die Grundsteuern, die im Anmeldeverfahren erhoben werden. Auf die Abgabe von erneuten Steueranmeldungen für die Grundsteuer wird verzichtet, soweit in den Besteuerungsgrundlagen seit der letzten Anmeldung keine Änderungen eingetreten sind.

**Auf die Verpflichtung, jede Änderung bezüglich der Wohnfläche oder der Ausstattung, die sich auf die Grundsteuer auswirkt, der Gemeinde zu melden, wird an dieser Stelle ausdrücklich verwiesen.**

Die Grundsteuer 2023 ist in gleicher Höhe und zu den angegebenen Fälligkeitsterminen entsprechend des zuletzt bekannt gegebenen Jahresbescheides zu entrichten.

Eintretende Änderungen in der Steuerhöhe und der Zurechnung der Grundstücke werden den einzelnen Steuerschuldnern oder deren Vertreter jeweils durch Änderungsbescheide mitgeteilt.

Mit dem Tag der öffentlichen Bekanntmachung dieser Steuerfestsetzung treten für die Steuerpflichtigen die gleichen Rechtswirkungen ein, wie wenn ihnen an diesem Tage ein schriftlicher Steuerbescheid zugegangen wäre.

### **Rechtsbehelfsbelehrung**

Gegen die durch öffentliche Bekanntmachung bewirkte Steuerfestsetzung kann innerhalb eines Monats nach Bekanntmachung Widerspruch erhoben werden. Der Widerspruch ist schriftlich oder zur Niederschrift bei der Gemeindeverwaltung St. Egidien, Glauchauer Straße 35, 09356 St. Egidien oder bei der Stadtverwaltung Lichtenstein/Sa., Badergasse 17, 09350 Lichtenstein/Sa., einzulegen.

St. Egidien, 02. Januar 2023

Uwe Redlich  
Bürgermeister

## **Entrichtung der Hundesteuer für das Kalenderjahr 2023**

Gemäß § 12 Abs. 2 der Satzung über die Erhebung einer Hundesteuer in der Gemeinde St. Egidien vom 16.08.2001 ist die Hundesteuer für das Jahr **2023** bereits **am 01. Januar** für das ganze Kalenderjahr fällig.

Nach § 12 Abs. 1 der Satzung über die Erhebung einer Hundesteuer kann dem Schuldner der Hundesteuer ein Bescheid erteilt werden, der bis auf Widerruf mehrere Jahre gilt. Von dieser Möglichkeit haben wir in der Vergangenheit Gebrauch gemacht und Ihnen einen Bescheid mit Wirkung für die Folgejahre erteilt.

Die Hundesteuer 2023 ist in Höhe des Jahresbetrages entsprechend des zuletzt bekannt gegebenen Bescheides zu entrichten.

Eintretende Änderungen in der Steuerhöhe werden den einzelnen Steuerschuldnern oder deren Vertreter jeweils durch Änderungsbescheide mitgeteilt.

St. Egidien, 02. Januar 2023

Uwe Redlich  
Bürgermeister

Gemeindeverwaltung St. Egidien

## **Bekanntmachung der Änderungsverfügung für das Bestandsverzeichnis Gemeindestraßen**

Hiermit wird bekannt gegeben, dass gemäß § 53 Sächsisches Straßengesetz - SächsStrG vom 21. Januar 1993 (SächsGVBl. S. 93), zuletzt geändert durch Gesetz vom 20. August 2020 (SächsGVBl. S. 762)

die Eintragung im Karteiblatt Nr. 3 des Bestandsverzeichnisses für öffentliche Feld- und Waldwege

### **„Weg bei Pörnig“**

entsprechend § 3, § 4 und § 5 Verordnung des Sächsischen Staatsministeriums für Wirtschaft, Arbeit und Verkehr über die Straßen- und Bestandsverzeichnisse (StraBeVerzVO) berichtigt wird.

### **Inhalt der Eintragung:**

Änderung wegen unrichtigem Bestandsverzeichnis  
Streichung des Flurstückes 343/3 der Gemarkung St. Egidien des öffentlichen Feld- und Waldweges Nr. 3 aufgrund Eintragungsfehler gemäß Gemeinderatsbeschluss Nr. 47/22 vom 16.06.2022

Die Verfügung wird zum 28.03.2023 wirksam.

### **Rechtsbehelfsbelehrung**

Gegen diesen Bescheid kann innerhalb eines Monats nach Bekanntgabe Widerspruch erhoben werden. Der Widerspruch kann schriftlich oder zur Niederschrift erhoben werden. Die Anschrift lautet: Gemeindeverwaltung St. Egidien, Glauchauer Straße 35, 09356 St. Egidien. Der Widerspruch kann auch elektronisch durch De-Mail in der Sendevariante mit bestätigter sicherer Anmeldung nach dem De-Mail-Gesetz erhoben werden. Die De-Mail-Adresse lautet: [poststelle@st-egidien.de-mail.de](mailto:poststelle@st-egidien.de-mail.de). Eine einfache E-Mail genügt nicht.

St. Egidien, den 27.03.2023

Uwe Redlich  
Bürgermeister

Anlage  
Lageplan

zuständige Behörde: <b>Gemeinde St. Egidien</b>	Ort, Tag: <b>St. Egidien, 27.03.2023</b>
Aktenzeichen: <b>656.01:23</b>	Telefon: <b>037204-7600</b>

zutreffendes ankreuzen  oder ausfüllen !

**Eintragungsverfügung für das Bestandsverzeichnis der**

- |  |  |
|--|--|
| <input type="checkbox"/> <b>Gemeindestraßen</b><br>(Gemeindeverbindungs-, Ortsstraßen) | <input type="checkbox"/> <b>beschränkt – öffentliche Wege und Plätze</b> |
| <input checked="" type="checkbox"/> <b>öffentlichen Feld- und Waldwege</b>             | <input type="checkbox"/> <b>Eigentümerwege</b>                           |

Genauere Bezeichnung der Straße: <b>Weg bei Pörnig</b>	
Stadt/Gemeinde: <b>St. Egidien</b>	Landkreis: <b>Zwickau</b>

**I. Anlaß**

Erstmalige Anlegung des Bestandsverzeichnisses (§ 54 Abs. 2, § 3 Abs. 1 SächsStrG)

**Widmung** (§ 6 SächsStrG)     **Umstufung** (§ 7 SächsStrG)     **Einziehung** (§ 8 SächsStrG)

Verfügung vom \_\_\_\_\_ (Abdruck bei den Verzeichnisakten)

- Berichtigung des Bestandsverzeichnisses (§ 3, § 4 und § 5 StraBeVerzVO)**

**II. Inhalt der Eintragung:**

Änderung wegen unrichtigem Bestandsverzeichnis  
 Streichung des Flurstückes 343/3 der Gemarkung St. Egidien des öffentlichen Feld- und Waldweges Nr. 3 aufgrund Eintragungsfehler gemäß Gemeinderatsbeschluss Nr. 47/22 vom 16.06.2022

**III. An Verzeichnisführer zur Vollziehung der Eintragung**

**IV. Nach Eintragung Abdruck der Verfügung und des Wortlautes der Eintragung an:**

(Gemeinde)

a) \_\_\_\_\_


b) \_\_\_\_\_


**Hinweis:** Das Bestandsverzeichnis für die oben bezeichnete Straßenklasse liegt

in der Zeit vom <b>28.03.2023</b>	bis einschließlich <b>28.04.2023</b>
im/in <b>Rathaus St.Egidien, Glauchauer Straße 35, Zimmer 1.4</b>	

während der Dienststunden zur Einsicht aus.

**Rechtsbehelfsbelehrung:**  
 Gegen diesen Bescheid kann innerhalb eines Monats nach Bekanntgabe Widerspruch erhoben werden. Der Widerspruch kann schriftlich oder zur Niederschrift erhoben werden. Die Anschrift lautet: Gemeindeverwaltung St.Egidien, Glauchauer Straße 35, 09356 St.Egidien.  
 Der Widerspruch kann auch elektronisch durch De-Mail in der Sendevariante mit bestätigter sicherer Anmeldung nach dem De-Mail-Gesetz erhoben werden.  
 Die De-Mail-Adresse lautet: poststelle@st-egidien.de-mail.de. Eine einfache E-Mail genügt nicht.

  
 (Unterschrift)



Gemeindeverwaltung St. Egidien

## **Bekanntmachung der Änderungsverfügung für das Bestandsverzeichnis Gemeindestraßen**

Hiermit wird bekannt gegeben, dass gemäß § 53 Sächsisches Straßengesetz - SächsStrG vom 21. Januar 1993 SächsGVBl. S. 93), zuletzt geändert durch Gesetz vom 20. August 2020 (SächsGVBl. S. 762)

die Eintragung im Karteiblatt Nr. 3 des Bestandsverzeichnisses für öffentliche Feld- und Waldwege

### **„Weg bei Pörnig“**

entsprechend § 3, § 4 und § 5 Verordnung des Sächsischen Staatsministeriums für Wirtschaft, Arbeit und Verkehr über die Straßen- und Bestandsverzeichnisse (StraBeVerzVO) berichtigt wird.

### **Inhalt der Eintragung:**

Änderung wegen unrichtigem Bestandsverzeichnis  
Streichung des Flurstückes 344 der Gemarkung St. Egidien des öffentlichen Feld- und Waldweges Nr. 3 aufgrund des Restvollzuges des Gemeinderatsbeschlusses Nr. 5/02/2001 vom 15.02.2002

Die Verfügung wird zum 28.03.2023 wirksam.

### **Rechtsbehelfsbelehrung**

Gegen diesen Bescheid kann innerhalb eines Monats nach Bekanntgabe Widerspruch erhoben werden. Der Widerspruch kann schriftlich oder zur Niederschrift erhoben werden. Die Anschrift lautet: Gemeindeverwaltung St.Egidien, Glauchauer Straße 35, 09356 St.Egidien. Der Widerspruch kann auch elektronisch durch De-Mail in der Sendevariante mit bestätigter sicherer Anmeldung nach dem De-Mail-Gesetz erhoben werden. Die De-Mail-Adresse lautet: [poststelle@st-egidien.de-mail.de](mailto:poststelle@st-egidien.de-mail.de). Eine einfache E-Mail genügt nicht.

St. Egidien, den 27.03.2023

Uwe Redlich  
Bürgermeister

Anlage  
Lageplan

zuständige Behörde: Gemeinde St. Egidien	Ort, Tag: St. Egidien, 27.03.2023
Aktenzeichen: 656.01:23	Telefon: 037204-7600

zutreffendes ankreuzen  oder ausfüllen !**Eintragungsverfügung für das Bestandsverzeichnis der**

- Gemeindestraßen** (Gemeindeverbindungs-, Ortsstraßen)  **beschränkt – öffentliche Wege und Plätze**
- öffentlichen Feld- und Waldwege**  **Eigentümerwege**

Genauere Bezeichnung der Straße: Weg bei Pörnig	
Stadt/Gemeinde: St. Egidien	Landkreis: Zwickau

**I. Anlaß**

- Erstmalige Anlegung des Bestandsverzeichnisses (§ 54 Abs. 2, § 3 Abs. 1 SächsStrG)
- Widmung** (§ 6 SächsStrG)  **Umstufung** (§ 7 SächsStrG)  **Einziehung** (§ 8 SächsStrG)

Verfügung vom \_\_\_\_\_ (Abdruck bei den Verzeichnisakten)

- Berichtigung des Bestandsverzeichnisses (§ 3, § 4 und § 5 StraBeVerzVO)

**II. Inhalt der Eintragung:**

Änderung wegen unrichtigem Bestandsverzeichnis  
Aufhebung der Eintrag des Flurstückes 344 der Gemarkung St. Egidien des öffentlichen Feld- und Waldweges Nr. 3 aufgrund des Restvollzuges des Gemeinderatsbeschlusses Nr. 5/02/2001 vom 15.02.2002

**III. An Verzeichnisführer zur Vollziehung der Eintragung****IV. Nach Eintragung Abdruck der Verfügung und des Wortlautes der Eintragung an:**

(Gemeinde)
a)
b)

**Hinweis:** Das Bestandsverzeichnis für die obenbezeichnete Straßenklasse liegt

in der Zeit vom 28.03.2023	bis einschließlich 28.04.2023
-------------------------------	----------------------------------

im/in Rathaus St.Egidien, Glauchauer Straße 35, Zimmer 1.4
---

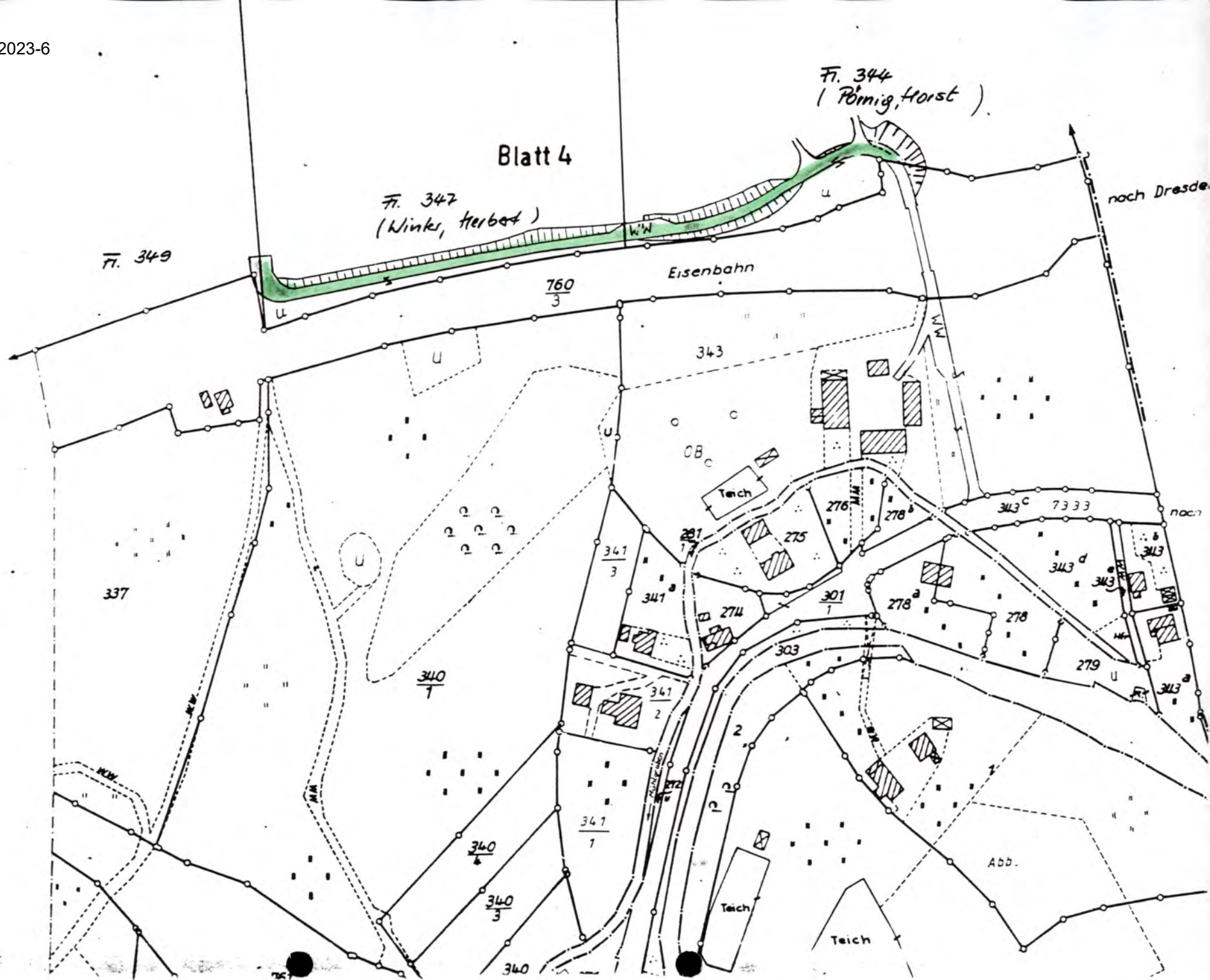
während der Dienststunden zur Einsicht aus.

**Rechtsbehelfsbelehrung:**

Gegen diesen Bescheid kann innerhalb eines Monats nach Bekanntgabe Widerspruch erhoben werden. Der Widerspruch kann schriftlich oder zur Niederschrift erhoben werden. Die Anschrift lautet: Gemeindeverwaltung St.Egidien, Glauchauer Straße 35, 09356 St.Egidien. Der Widerspruch kann auch elektronisch durch De-Mail in der Sendevariante mit bestätigter sicherer Anmeldung nach dem De-Mail-Gesetz erhoben werden. Die De-Mail-Adresse lautet: poststelle@st-egidien.de-mail.de. Eine einfache E-Mail genügt nicht.

  
(Unterschrift)







Bestandsverzeichnis 2023-6 Gemeindeverwaltung St. Egidien	Ort, Tag: St. Egidien 16.02.2001
Aktenzeichen: ke-ur	Telefon: 037204 / 7600

Zutreffendes ankreuzen  oder ausfüllen!

### Eintragungsverfügung für das Bestandsverzeichnis der 1)

- Gemeindestraßen** (Gemeindeverbindungs-, Ortsstraßen)  **beschränkt - öffentlichen Wege und Plätze**  
 **öffentlichen Feld- und Waldwege**  **Eigentümerwege**

Genauere Bezeichnung der Straße: Weg bei Pörnig	
Stadt/Gemeinde: St. Egidien	Landkreis: Chemnitzer Land

#### I. Anlaß

- Erstmalige Anlegung des Bestandsverzeichnisses** (§ 54 Abs. 2, § 3 Abs. 1 SächsStrG)  
(Rechtsgrundlage für die Eintragung der Straße bzw. des Weges ist § 53 SächsStrG)
- Widmung** (§ 6 SächsStrG)  **Umstufung** (§ 7 SächsStrG)  **Einziehung** (§ 8 SächsStrG)
- Verfügung vom \_\_\_\_\_ (Abdruck bei den Verzeichnisakten)
- Teilrücknahme des ÖFW Nr. 3**

#### II. Inhalt der Eintragung:

Das Karteiblatt Nr. 3 des Bestandsverzeichnisses für öffentliche Feld- und Waldwege wird wie folgt geändert:

Das Flurstück 347 (Eigentümer Herbert Winter) wird aus dem Karteiblatt gestrichen.

#### III. An Verzeichnissführer zur Vollziehung der Eintragung

#### IV. Nach Eintragung Abdruck der Verfügung und des Wortlautes der Eintragung an:

(Gemeinde) <sup>2)</sup>
a)
b)

**Hinweis:** Das Bestandsverzeichnis für die obenbezeichnete Straßenklasse liegt

in der Zeit vom	19.03.2001	bis einschließlich	23.04.2001
im/in	Rathaus Zimmer 0.3		

während der Dienststunden zur Einsicht aus.

#### Rechtsbehelfsbelehrung:

Gegen diesen Bescheid kann innerhalb eines Monats nach seiner Bekanntgabe Widerspruch erhoben werden. Der Widerspruch ist schriftlich oder zur Niederschrift bei folgender Behörde

\_\_\_\_\_ einzulegen.

**Gemeindeverwaltung**

St. Egidien

Glauchauer Straße 35 / PF 12

09356 St. Egidien

☎ (03 72 04) 76 00

☎ (03 72 04) 76 01

(Unterschrift)

1) Straßenklasse ankreuzen.

2) Entfällt, wenn die Gemeinde das Bestandsverzeichnis selbst führt.